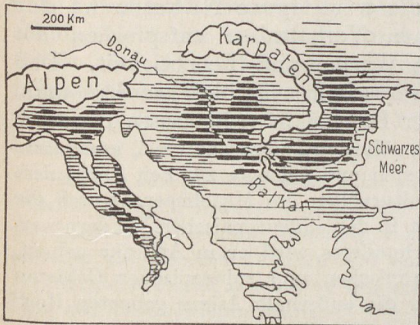


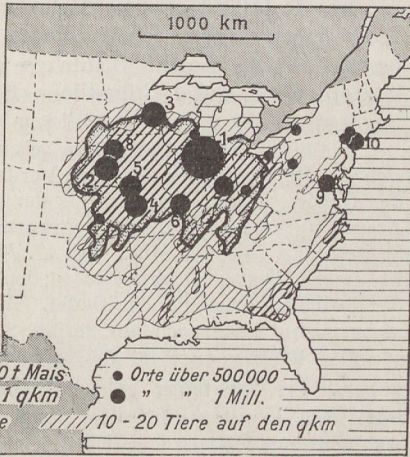
11. Mais: Wichtige Anbauländer und Welt-
erzeugung um 1927.

12. (Kreisdiagramm.) Maiserzeugung
nach Erdteilen in Prozenten der
Gesamtwelterzeugung 1927.

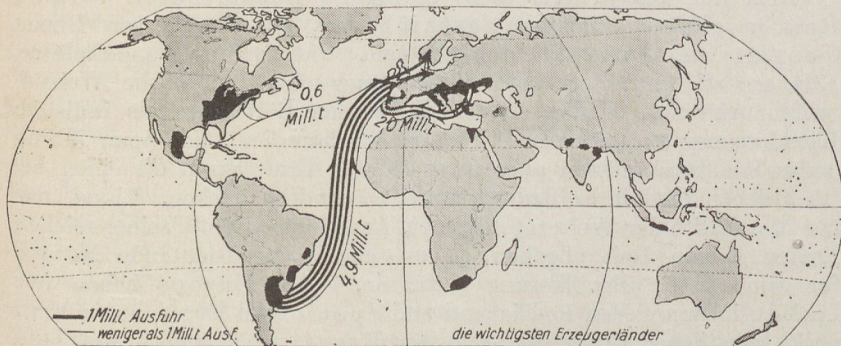
Nebenkarte: Anbaubgebiete und Erzeugung Südosteuropas.



13. Maisanbau in den
Ländern an der unteren
Donau und in
Italien.



14. Maisanbau. Schweinezucht und Schlachtorte in den Vereinigten
Staaten. Stark umrandet: Das Maisgebiet (20 und mehr t pro qkm Ernteertrag). Unbezeichnete
Punkte: Orte mit mehr als 500000 Schlachtungen im Jahr. Bezeichnete Punkte: Orte mit mehr
als 1 Mill. Schlachtungen im Jahr. — 1. Chicago, 2. Omaha, 3. St. Paul, 4. Kansas City, 5. St. Jo-
seph, 6. East St. Louis, 7. Indianapolis, 8. Sioux City, 9. Baltimore, 10. New York. — Cincinnati,
der ehemalige Hauptschlachtort, hat heute unter 1 Mill. Schlachtungen im Jahr.



15. Maisausfuhr der Welt in Mill. t 1926.